

Klettergarten Bürs

KLETTERWAND/KLETTERSTEIG

📍 Dorfplatz 4, 6706 Bürs

Felsklettern im Klettergarten Bürs

Detailbeschreibung




Anfahrt: Autobahnabfahrt Bludenz Mitte/Bürs, dann links Richtung Bürs, ins Ortszentrum und zum Eingang der von weitem sichtbaren Bürser Schlucht. Bis ganz nach hinten zum Kraftwerk fahren und rechts neben dem E-Werk parken. Weitere Parkmöglichkeiten Richtung Ortsmitte sowie beim Sektor Steinbruch.

Zustieg: Vom Parkplatz auf dem Wanderweg ca. 20 m schluchteinwärts, dann auf schmalen, gut ausgetretenem Fußweg links hoch zum Sektor „Bürser Verschneidung“. 100 m links befindet sich der z.Z. gesperrte Sektor „Bürser Pfeiler“, rechtshaltend geht es am Wandfuß entlang zu den anderen Sektoren. Zum Sektor „Bürser Platte“ 200 Meter schluchtauswärts Richtung Zentrum. Der Sektor liegt gut sichtbar auf der linken Seite (riesengroße glatte Platte).

Gestein/Felsstruktur: Konglomerat mit vielen Löchern, scharfkantigen Kiesel und Leisten. Es dominiert athletische Kletterei. Meist lange Ausdauerrouen, nur selten ist eine gute Technik gefordert.

Schwierigkeit: Vor allem für ambitionierte Kletterer:innen mit Ausdauer und Mut. Extreme Sportkletterrouten, zahlreiche mittelschwere Routen und wenige leichte Klassiker.

Absicherung: Meist sehr gut mit Klebehaken und Inox-BH sowie Ketten an Standplätzen.





Öffnungszeiten

ideal von Frühling bis Herbst



Adresse

Klettergarten Bürs

Dorfplatz 4

6706 Bürs



Kontakt

[+43 5552 62617](tel:+43555262617)

tourismus@buers.at

<http://www.brandnertal.at> ↗